



Departamento Administrativo
PLANEACION

ALCALDIA DE BOGOTA - BOGOTA D.C. - PLANIFICACION URBANA

BIENES DE INTERES CULTURAL

DEPARTAMENTO ADMINISTRATIVO DE PLANEACION DISTRITAL

BOGOTA D.C.

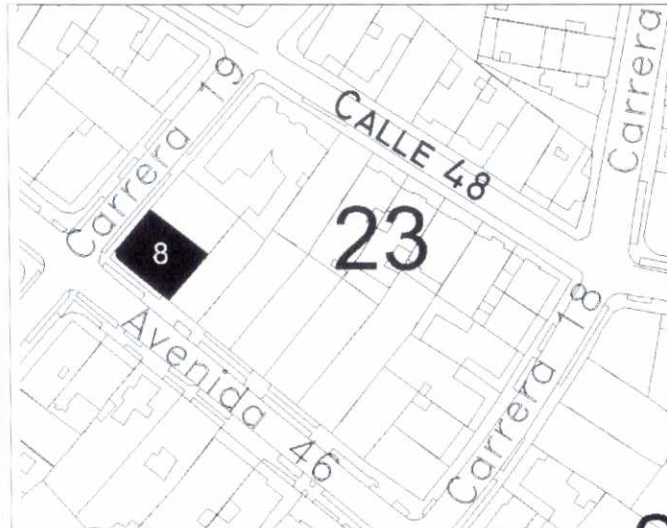
FICHA IDENTIFICACION INDIVIDUAL INMUEBLE

007205-023-08

FOTOGRAFIA INMUEBLE



LOCALIZACION



CLASIFICACION

ARQUITECTONICA: 20-40-T-Ab

POPULAR: Techo-Fachada

SIC CT, CONSERVACION TIPOLOGICA

MOD. CATEGORIA

TEUSAQUILLO, 13

LOCALIDAD

Teusaquillo, 101

UPZ

Palermo, 7205

BARRIO

23

M/ZNA

8

PREDIO

AAA0084KJBS

CHIP

HABITACIONAL

USO

GRACIELA SILVA DE CANTON

PROPIETARIO

Diagonal. 46 No. 18-80 Esquina, Transversal 19

No. 47-62, Calle 46 No. 18-80 Esquina, Carrera

DIRECCION

CODIGO CATASTRAL

MATRICULA INMOBILIARIA

2 y Altillo

No. PISOS

FECHA CONSTRUCCION

Tiene Observación:

FOTOGRAFIA CONTEXTO



CRITERIOS DE CALIFICACION

✓ Representar en alguna medida y de modo tangible o visible una o mas épocas de la historia de la ciudad o una o mas etapas de la Arquitectura y/o urbanismo en el País.

Ser un testimonio o documento importante en el proceso histórico de planificación o formación de la estructura física de la ciudad.

✓ Ser un Ejemplo culturalmente importante de un tipo de edificación o conjunto arquitectónico.

Ser un testimonio importante de la conformación del hábitat de un grupo social determinado.

Constituir un hito de referencia urbana culturalmente significativa en la ciudad.

✓ Ser un ejemplo destacado de la obra de un arquitecto urbanista o de un grupo de éstos de trayectoria reconocida a nivel nacional o internacional.

Estar relacionado con personajes o hechos significativos de la historia de la ciudad o del País.

FECHA DE ...

ELABORACION:

Sábado, 10 de Enero de 2004

ACTUALIZACION:

Jueves, 29 de Enero de 2004



Departamento Administrativo
PLANEACION

ALCALDIA MAYOR - BOGOTA PP. DE BOGOTA D.C.

BIENES DE INTERES CULTURAL

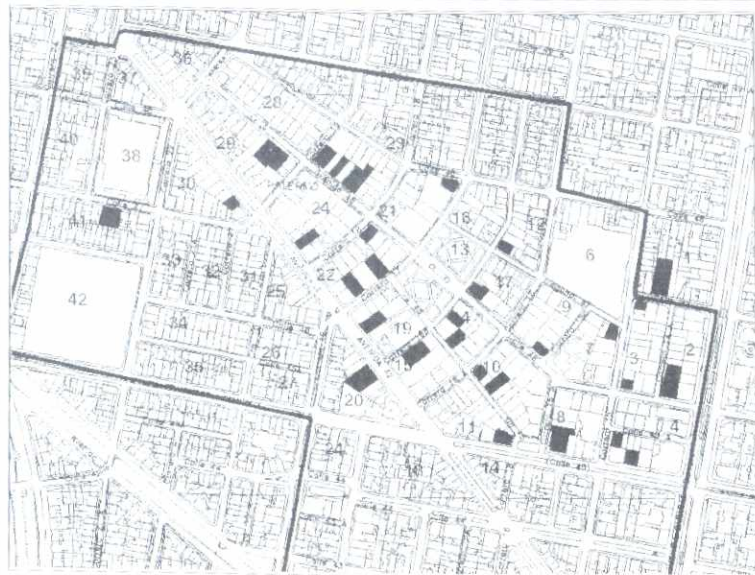
DEPARTAMENTO ADMINISTRATIVO DE PLANEACION DISTRITAL

BOGOTA D.C.

FICHA VALORACION ARQUITECTONICA INMUEBLE - TIPO

20-40-T-Ab

Barrio: Palermo



DESCRIPCION DEL TIPO

Inmuebles localizados entre medianeras (eventualmente en esquina), cuentan con aislamiento lateral o antejardín y presentan como característica dominante el uso de cubiertas elaboradas preferencialmente en teja de barro con pendientes entre 30 y 60°, que pueden contener mansardas. Sus fachadas, pañetadas o en ladrillo a la vista presentan detalles decorativos y movimiento volumétrico; pueden presentarse remates triangulares de los cuerpos adelantados sobre el plano base de fachada; sus puertas y ventanas se encuentran enmarcadas.

Valores de estructura: La implantación con antejardines y los aislamientos laterales otorgan al espacio privado posibilidades de distribución variada y condiciones de iluminación apropiadas y al espacio público calidad ambiental. El manejo de la accesibilidad lateral (cuando se presenta) permite distribuciones diferenciadas de los espacios de uso social y privado.

Valores de forma: La relación entre los volúmenes de cubierta y de fachada articulan cada unidad y establecen conjuntos urbanos que configuran agrupaciones con calidad ambiental. El movimiento volumétrico de fachada y de cubiertas se destacan como componentes formales. La proyección de los volúmenes en la fachadas, de elaboración detallada, establecen efectos volumétricos de gran solidez y coherencia.

Valores de significado: la disposición y combinación de los materiales de cubierta y fachadas, su elaboración detallada y las texturas y colores que ofrecen, establecen un lenguaje que, junto con la disposición de puertas y ventanas de madera también elaboradas, caracteriza esta arquitectura. Los detalles de marcos y rejas de ventanas son igualmente característicos. Muchos deben ser obra de profesionales de la arquitectura.

POSIBILIDADES DE INTERVENCION

La implantación general (antejardines y aislamientos laterales con prioridad) debe ser mantenida, si bien pueden abrirse posibilidades de mayor ocupación (áreas posteriores o laterales sin que se pierda la noción de aislamiento lateral), siempre y cuando mantenga de manera estricta relaciones de alturas de remates de volúmenes y cornisas, así como con los perfiles de cubiertas (inclinaciones, cumbres, limahoyas, limatesas), ritmos y proporciones de puertas y ventanas, materiales compatibles y armónicos.

FECHA DE ...

ELABORACION:

Lunes, 02 de Febrero de 2004

ACTUALIZACION:

Lunes, 02 de Febrero de 2004



Departamento Administrativo
PLANEACION
SECRETARÍA GENERAL DE PLANEACION

BIENES DE INTERES CULTURAL

DEPARTAMENTO ADMINISTRATIVO DE PLANEACION DISTRITAL

BOGOTA D.C.

FICHA VALORACION URBANA

Palermo



CRECIMIENTO HISTÓRICO - CRONOLOGÍA

- | | | |
|-----------------|------|---------------------|
| Antes de 1930 | 1938 | ■ LIMITE DEL BARRIO |
| 1930 | 1944 | |
| 1933 | 1952 | |
| 1936 | 1960 | |
| Después de 1960 | | |



Inmuebles de Interés Cultural - MORFOLOGÍA EN PLANTA

- | | | |
|-------------------------|-------------------|------------------------------------|
| Conservación Integral | FORMA REGULAR | VIAS PRINCIPALES. Borde |
| Conservación Tipológica | FORMA IRREGULAR | VIAS ESTRUCTURANTES. Diagonales |
| Restricción Parcial | PARQUE | VIAS LOCALES. Conexión al contexto |
| Restricción Total | LIMITE DEL BARRIO | |

El terreno que hoy ocupa el barrio Palermo perteneció a la Quinta de la Merced. Es muy claro que sus manzanas fueron siendo construidas a lo largo de las décadas del cuarenta, del cincuenta y del sesenta (siglo XX), siguiendo el sentido oriente - occidente.

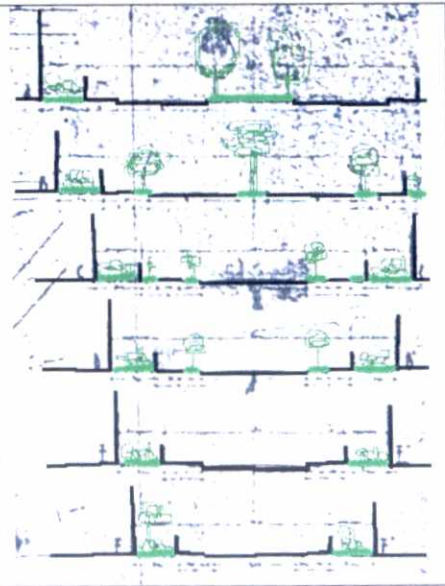
El barrio Palermo el trazado a partir de diagonales domina su estructura general. Las vías confluyen a un punto (Escuela Distrital, que hoy no hace parte del barrio), configurando un trazado que hace pensar en varias de las propuestas del urbanista Karl Brunner.

La arquitectura de cada una de las etapas caracteriza al barrio en sus subsectores. Esto matizado con la traza de calles curvas y no continuas le otorga a este barrio un carácter singular dentro del contexto urbano ampliado. Su dinámica económica amenaza desaparecer estas cualidades.



PLANO DE URBANIZACIONES

- | | | |
|-------------------------|-------------------------|------------------------|
| 1930 Teagueville | 1935 Sur de Teagueville | 1937 Segundo Cuadrante |
| 1934 Stella Teagueville | 1936 De la Magdalena | 1932 Armero |
| 1934 La Teagueville | 1936 Los Mercedes | 1941 La Magdalena |
| 1934 Valencia | 1937 El Magdalena | 1941 La Soledad |
| | | Releazar |



FECHA DE ...

ELABORACION:
lunes, 02 de febrero de 2004

ACTUALIZACION:
lunes, 02 de febrero de 2004